

CEZAME GPS

UNE AUTRE SOLUTION POUR LOCALISER VOS CHIENS DE CHASSE

DÉVELOPPÉ PAR UN CHASSEUR, POUR LES CHASSEURS



WWW.CEZAMEGPS.COM - CONTACT : INFO@CEZAMEGPS.COM

CEZAME HUNTER VHF

LOCALISATION ET DRESSAGE GPS/VHF SUR SMARTPHONE



LOCALISEZ VOS CHIENS À MOINDRE COÛT, LE SYSTÈME LE MOINS CHER DU MARCHÉ

- PORTÉE IDENTIQUE AUX PRODUITS RADIO CONCURRENTS
- AUTONOMIE 30 HEURES
- UTILISABLE SUR CHIENS DE TOUTES TAILLES
- BALISE GPS DÉPORTÉE POUR MEILLEURE RÉCEPTION
- PAS DE RUPTURE DE CÂBLE DE BALISE GPS
- FRÉQUENCE OUVERTE PAS D'AUTORISATIONS NÉCESSAIRES
- AUTONOMIE JUSQU'À 60 HEURES (VERSION PRO)
- COLLIERS ÉTANCHES IPX7 (RÉSISTE À LA SUBMERSION)
- PAS D'INTERFÉRENCES (FRÉQUENCE CODÉE PLUS DE 65 000 ID)
- RÉCEPTEUR BLUETOOTH AVEC COMMANDES DE DRESSAGE
- FONCTION BIP ET DRESSAGE (8 NIVEAUX DE STIMULATION)
- SERVICE APRÈS VENTE ASSURÉ EN NOS ATELIERS DANS LE VAR



*A PARTIR DE



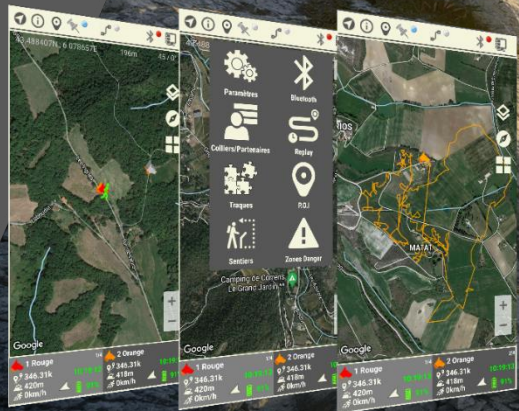
CEZAME GPS

APPLICATION CEZAME HUNTER GRATUITE

SUR SMARTPHONE, TABLETTES ET NOS MONTRES

- CARTOGRAPHIE GOOGLE MAPS HYBRIDE ULTRA PRÉCISE ET GRATUITE + MODE PLAN
- SUIVI GRATUIT POUR VOS PARTENAIRES SANS LIMITES DE DISTANCE ENTRE UTILISATEURS
- POSITIONS DES COLLIERS ET PARTENAIRES EN TEMPS RÉEL
- AFFICHAGE DES TRACÉS ET ÉTAT DES COLLIERS (BATTERIE VITESSE ALTITUDE ARRÊT...)
- GESTION DES WAYPOINTS ÉVOLUÉS (PERMANENTS, PONCTUELS)
- GESTION DES TRAQUES, ZONES DANGER ET SENTIERS
- REPLAY DES CHASSES DIRECTEMENT UR VOTRE TÉLÉPHONE OU TABLETTE
- IMPORT ET EXPORT DES DONNÉES AU FORMAT GPX (TRACÉS, WAYPOINTS...)
- NOTIFICATIONS (PERTE ET REPRISE SIGNAL, ARRÊT, SORTIE DE TRAQUE, DANGER...)
- DRESSAGE DEPUIS L'APPLICATION DE PLUSIEURS COLLIERS SIMULTANÉMENT

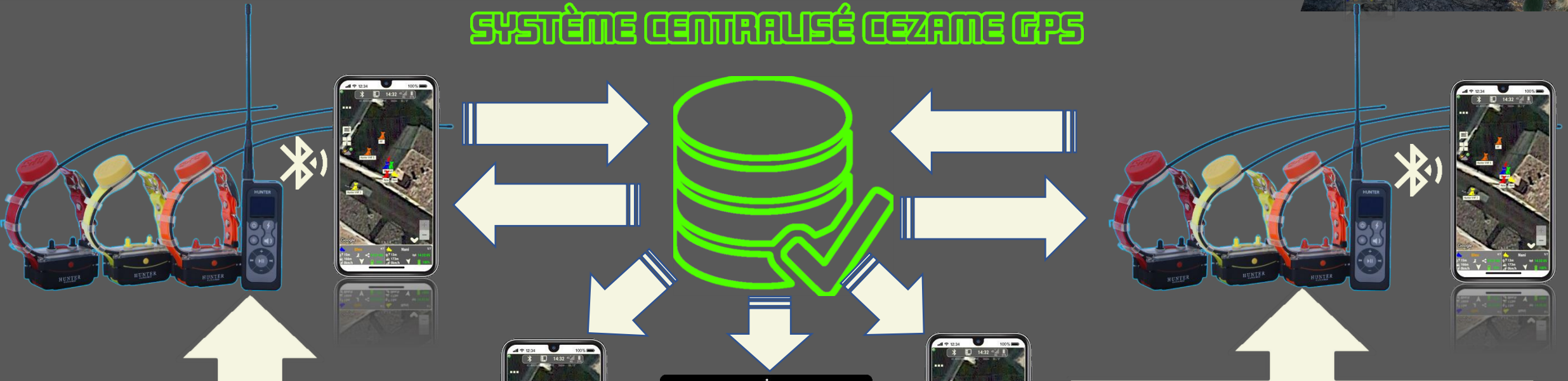
***SOUS RÉSERVE DE RÉSEAU TÉLÉPHONIQUE DISPONIBLE**
NOS MONTRES INTÈGRENT TOUTES LES FONCTIONNALITÉS
DE L'APPLICATION POUR SMARTPHONE OU TABLETTE :
CARTOGRAPHIE, SUIVI EN TEMPS RÉEL, WAYPOINTS...



SYSTÈME CENTRALISÉ EXCLUSIF CEZAME GPS



SYSTÈME CENTRALISÉ CEZAME GPS



PACK NUMÉRO 1

AVEC OU SANS RÉSEAU TÉLÉPHONIQUE
COLLECTE LES POSITIONS VIA LE RÉCEPTEUR
DÈS QUE LE SMARTPHONE EST RELIÉ AU RÉSEAU
TRANSMET LES POSITIONS REÇUES AU SYSTÈME
COLLECTE LES POSITIONS DES AUTRES PACKS
AFFICHAGE DES COLLIERS DE TOUS LES PACKS

PACK NUMÉRO 2

AVEC OU SANS RÉSEAU TÉLÉPHONIQUE
COLLECTE LES POSITIONS VIA LE RÉCEPTEUR
DÈS QUE LE SMARTPHONE EST RELIÉ AU RÉSEAU
TRANSMET LES POSITIONS REÇUES AU SYSTÈME
COLLECTE LES POSITIONS DES AUTRES PACKS
AFFICHAGE DES COLLIERS DE TOUS LES PACKS

PARTAGE DES POSITIONS, SI UN RÉCEPTEUR CAPTE UN COLLIER TOUT LE MONDE LE CAPTE !

SUIVEZ LA CHASSE A DISTANCE MÊME SI VOUS N'ÊTES PAS PRÉSENT !

GRÂCE À NOTRE SYSTÈME CENTRALISÉ EXCLUSIF, TOUS LES UTILISATEURS CONNECTÉS AU COMPTE
PEUVENT SUIVRE GRATUITEMENT LE DÉPLACEMENT DES COLLIERS ET PARTENAIRES EN TEMPS RÉEL
(Ceci AVEC OU SANS RÉCEPTEUR ET SANS LIMITE DE DISTANCE (RÉSEAU TÉLÉPHONIQUE))

CEZAME HUNTER VHF


LOCALISATION ET DRESSAGE GPS/VHF SUR SMARTPHONE




PACK RÉCEPTEUR + 1 COLLIER



COLLIER SUPPLÉMENTAIRE



PACK RÉCEPTEUR + 2 COLLIERS



RÉCEPTEUR SUPPLÉMENTAIRE



PACK RÉCEPTEUR + 3 COLLIERS

